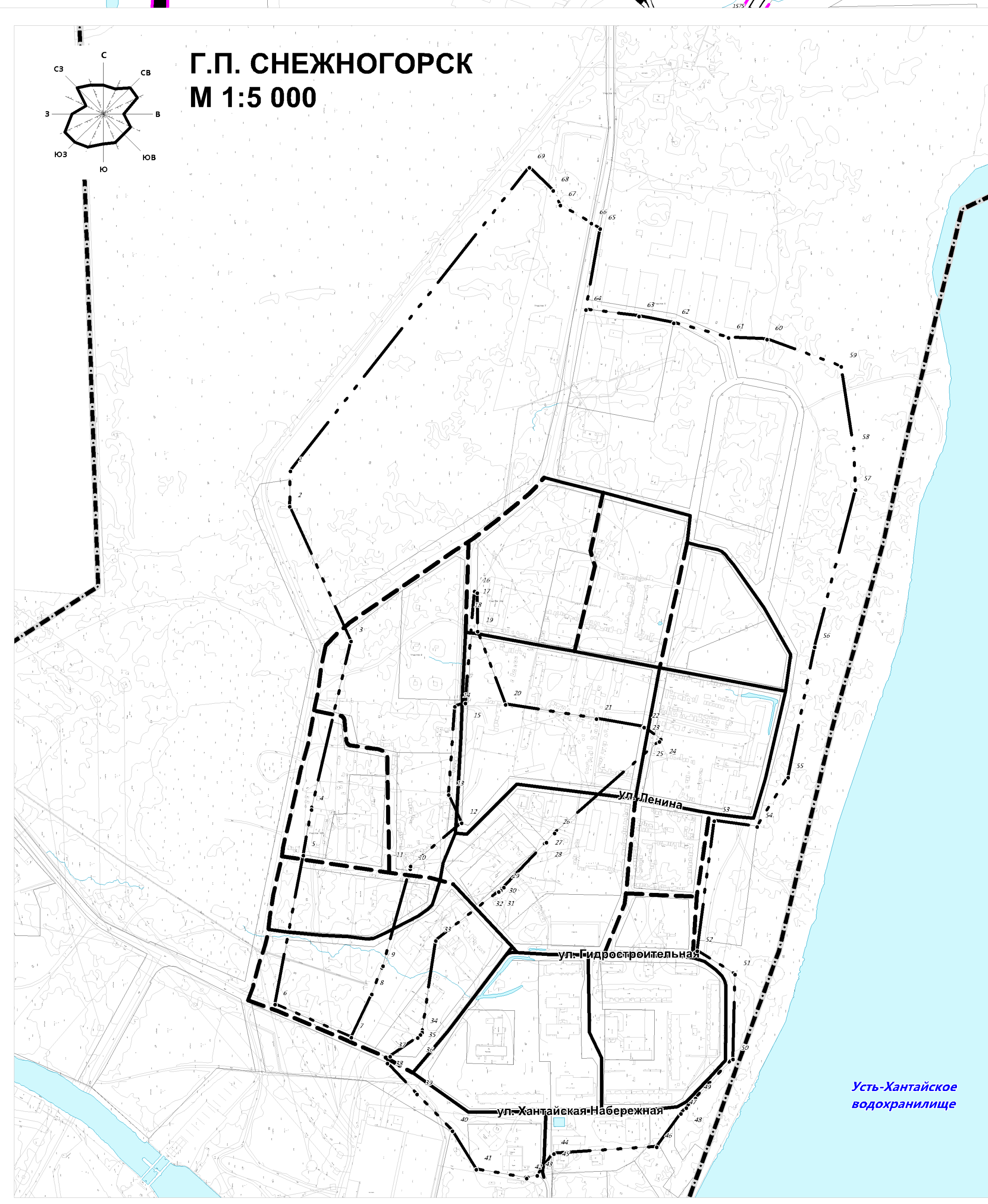
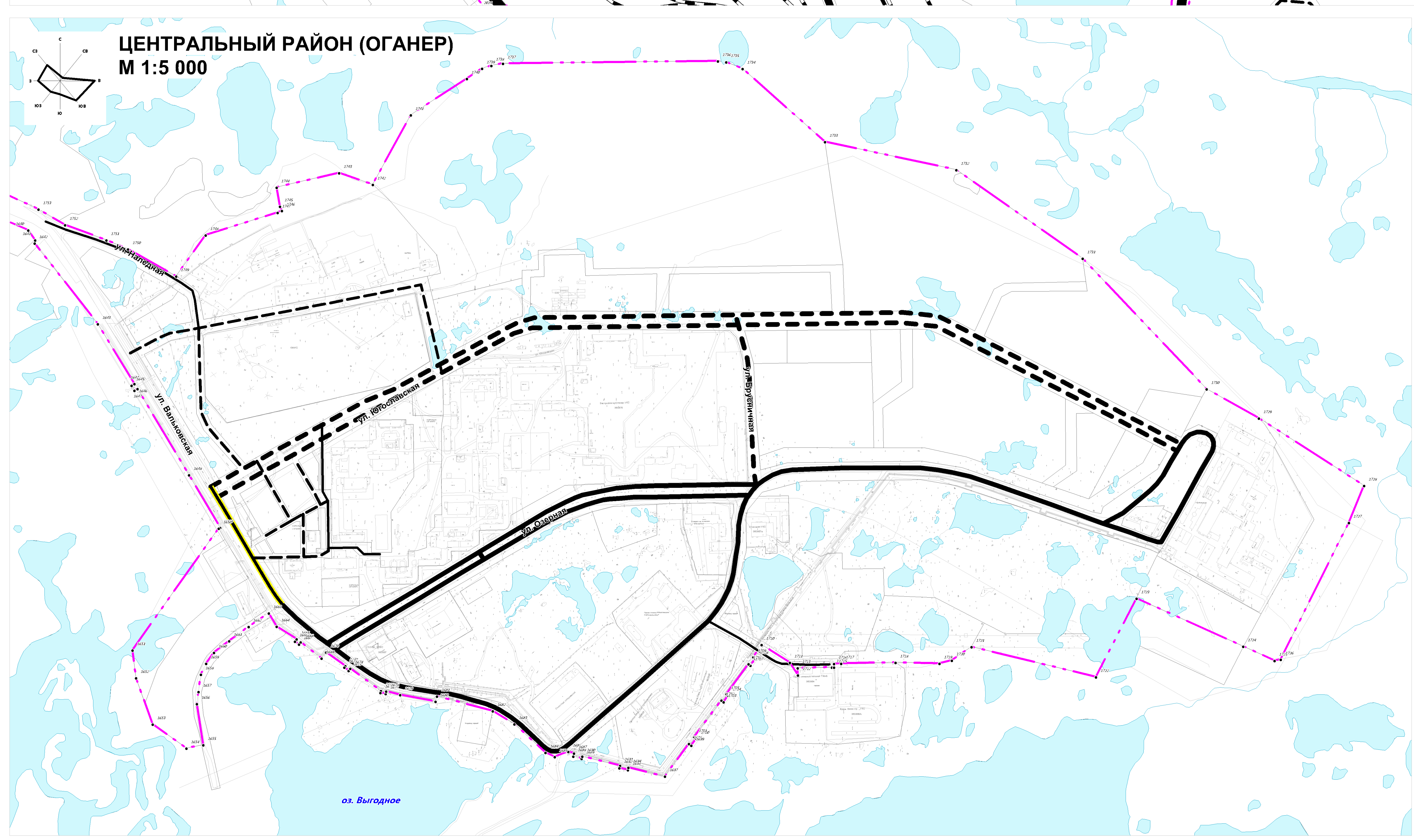
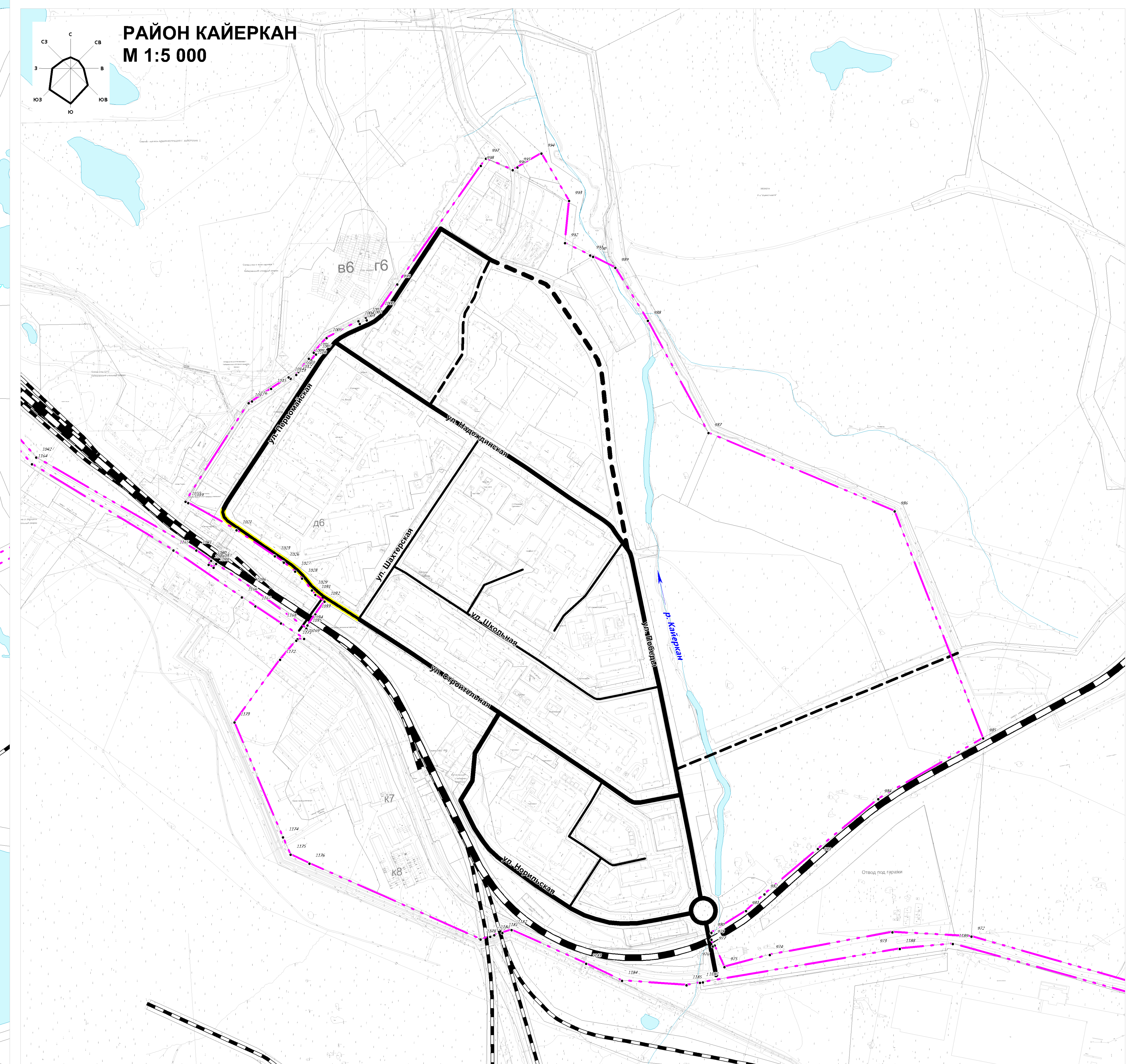
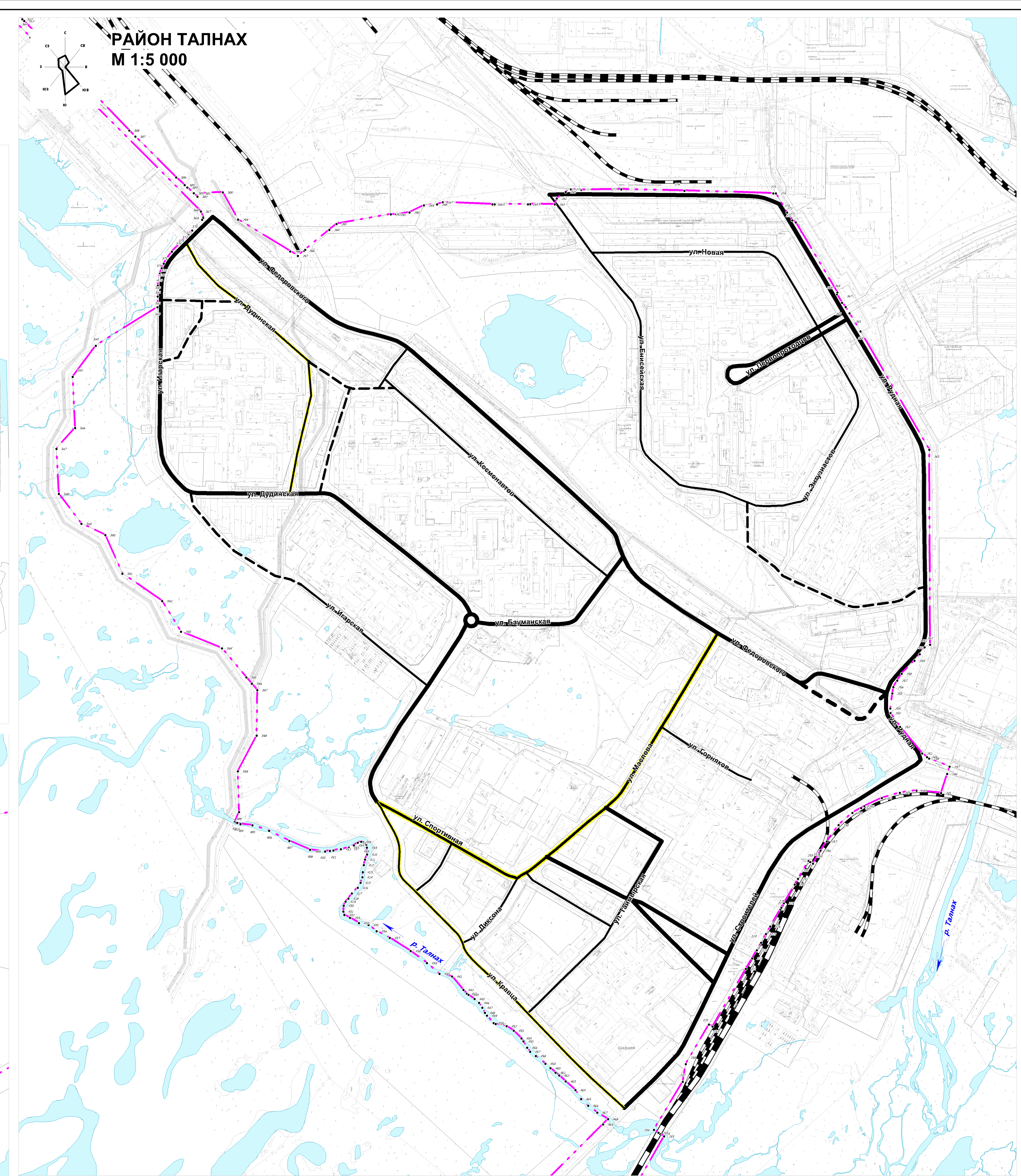
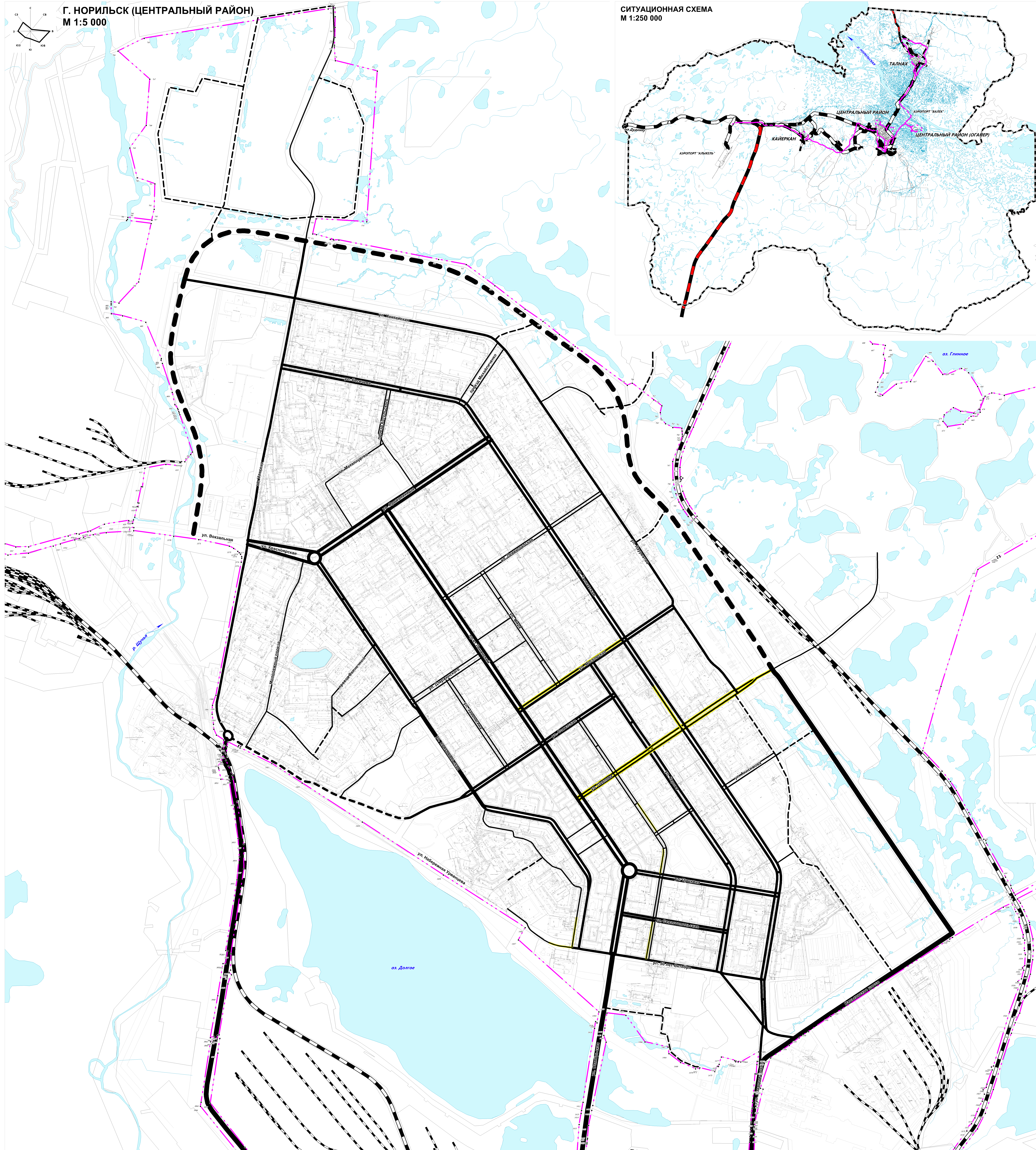


ВНЕСЕНИЕ ИЗМЕНЕНИЙ В ГЕНЕРАЛЬНЫЙ ПЛАН МУНИЦИПАЛЬНОГО ОБРАЗОВАНИЯ ГОРОД НОРИЛЬСК, УТВЕРЖДЕННЫЙ РЕШЕНИЕМ НОРИЛЬСКОГО ГОРОДСКОГО СОВЕТА ДЕПУТАТОВ ОТ 16.12.2008 № 16-371

КАРТА ГРАНИЦ НАСЕЛЕННЫХ ПУНКТОВ
М 1:5 000



УСЛОВНЫЕ ОБОЗНАЧЕНИЯ

ГРАНИЦЫ И ТЕРРИТОРИИ

- Граница городского округа
- Планируемая граница населенного пункта
- Существующая граница населенного пункта
- Плоскостные водные объекты
- Функциональные зоны
- Номер характерной точки границы населенного пункта

ОБЪЕКТЫ ТРАНСПОРТНОЙ ИНФРАСТРУКТУРЫ

ЖЕЛЕЗНОДОРОЖНОГО ТРАНСПОРТА

- Железнодорожный путь общего пользования
- Железнодорожный путь необщего пользования

АВТОМОБИЛЬНОГО ТРАНСПОРТА

- Местного и иного значения (подкатегории):
 - Автомобильные дороги местного значения
 - Частные автомобильные дороги
 - Магистральные дороги регионального значения
 - Магистральные улицы общерегионального значения
 - Магистральные улицы районного значения
 - Улицы и дороги местного значения
- Планируемые к вводу в эксплуатацию:
 - Частные автомобильные дороги
 - Магистральные дороги регионального значения
 - Магистральные улицы районного значения
 - Улицы и дороги местного значения
- Планируемые к реконструкции:
 - Автомобильные дороги местного значения
 - Магистральные дороги регионального значения
 - Магистральные улицы районного значения
 - Улицы и дороги местного значения

Ул. Хантайская
Индустриальный район

Исторический отдел территориального управления города Норильска
Муниципальное предприятие «ГеоНИКА»
Муниципальное предприятие «ГеоНИКА»

КАРТА ГРАНИЦ НАСЕЛЕННЫХ ПУНКТОВ

Масштаб	1:5 000	Датум	Сентябрь 2018	Лист	02
Дата		Разработчик	Маслов С. В.	Проверен	
		Дизайнер	Маслов С. В.	Внесены	