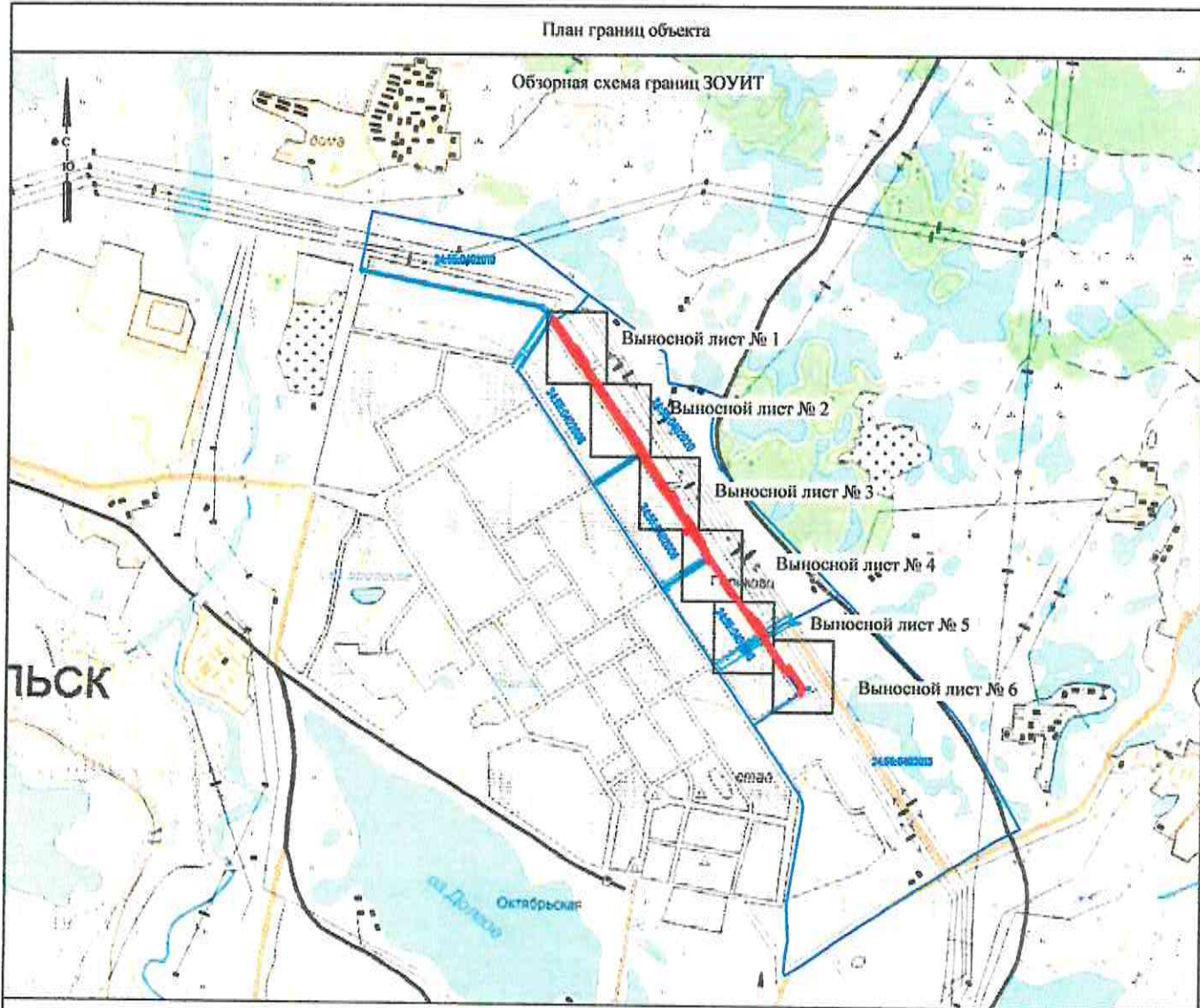











План границ объекта



Масштаб 1 : 20 000

Используемые условные знаки и обозначения:

-  - Характерные поворотные точки границы публичного сервитута
-  - Надписи номеров характерных точек публичного сервитута
-  - Граница административно-территориального образования
-  - Границы земельных участков, установленные в соответствии федеральным законодательством, включенные в ГКН, отражающиеся в масштабе.
-  - Надписи кадастрового номера земельного участка
-  - Надписи кадастрового квартала
-  - Граница кадастрового квартала
-  - Трасса реконструируемых инженерных сооружений с кадастровыми номерами 24:55:0000000:39922, 24:55:0000000:39931, 24:55:0000000:399172, 24:55:0000000:39939
-  - Проектная граница публичного сервитута

Подпись _____ Слудова С.А.

Дата 19.02.2023г.

Место для оттиска печати (при наличии) лица, составившего описание местоположения границ объекта